

Index	Datum	Gezeichnet	Bemerkungen	Datum	Geprüft
A					
B					
C					
D					
E					

Legende:

Mittelwasser	
Wasserspiegel HQ 20	
Wasserspiegel HQ 100	
Wasserspiegel HQ 300	
Schutzziel	

Wasserbauplan  
Beilage 2.7

Gemeinde	Münchenbuchsee	Datum Dossier	26.07.2024
Erfüllungspflichtiger	Einwohnergemeinde Münchenbuchsee	Revidiert	-
Gewässernummer	90844	Projekt-Nr.	WBP100069
Gewässer	Buechlimattbach	Plandatum	26.07.2024
Plan-Nr.	B20142.33-07	Format	105 x 60 cm

Neubau SVSA  
Wasserbauplan Buchlimattbach

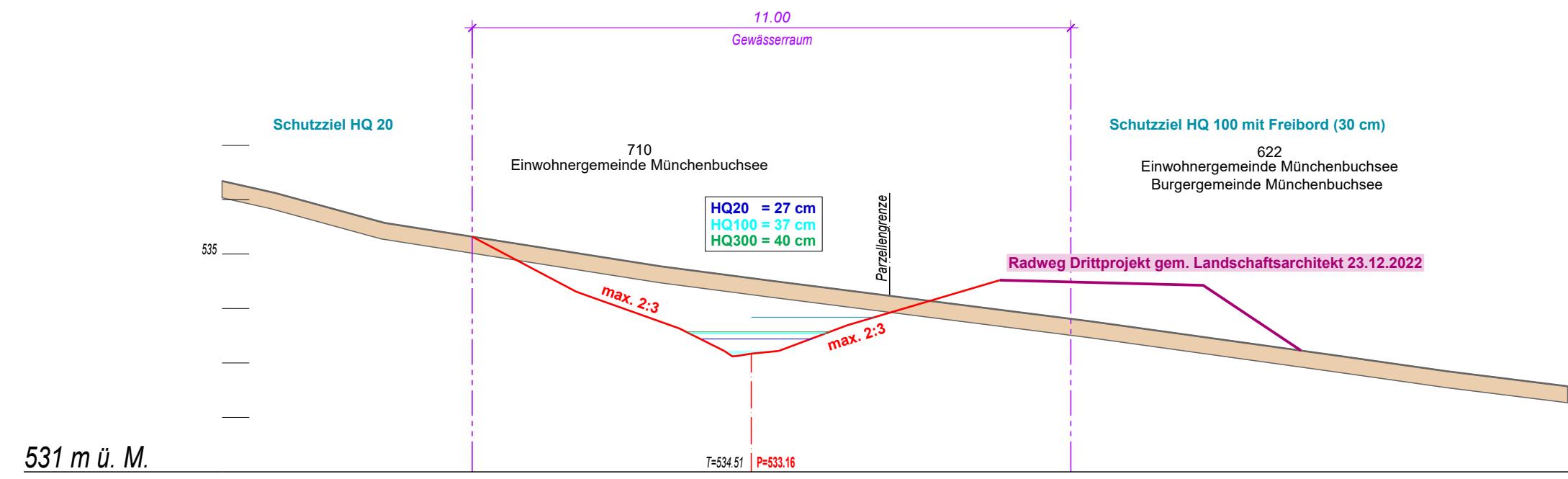
Unterlage  
Querprofile 1:100

Aufledgedossier

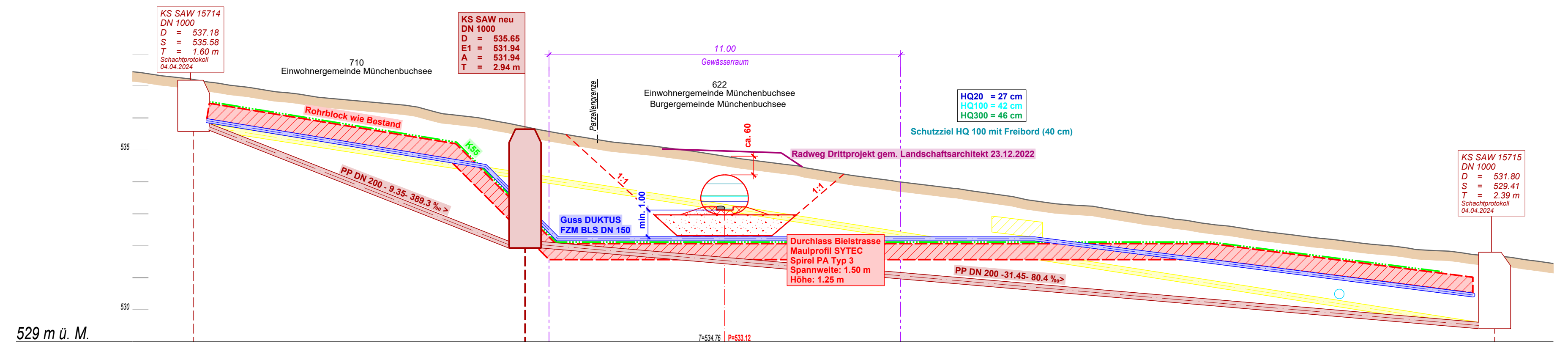
Projektverfasser	RISTAG Ingenieure AG Eigenweg 4 3322 Urtenen-Schönbühl Tel. 031 858 11 11 Fax 031 858 11 12 info@ristag.ch	RISTAG Ingenieure Bau, Planung, Vermessung Eigenweg 4 3322 Urtenen-Schönbühl +41 31 858 11 11 www.ristag.ch
------------------	---	--

Wasserbauplan genehmigung:

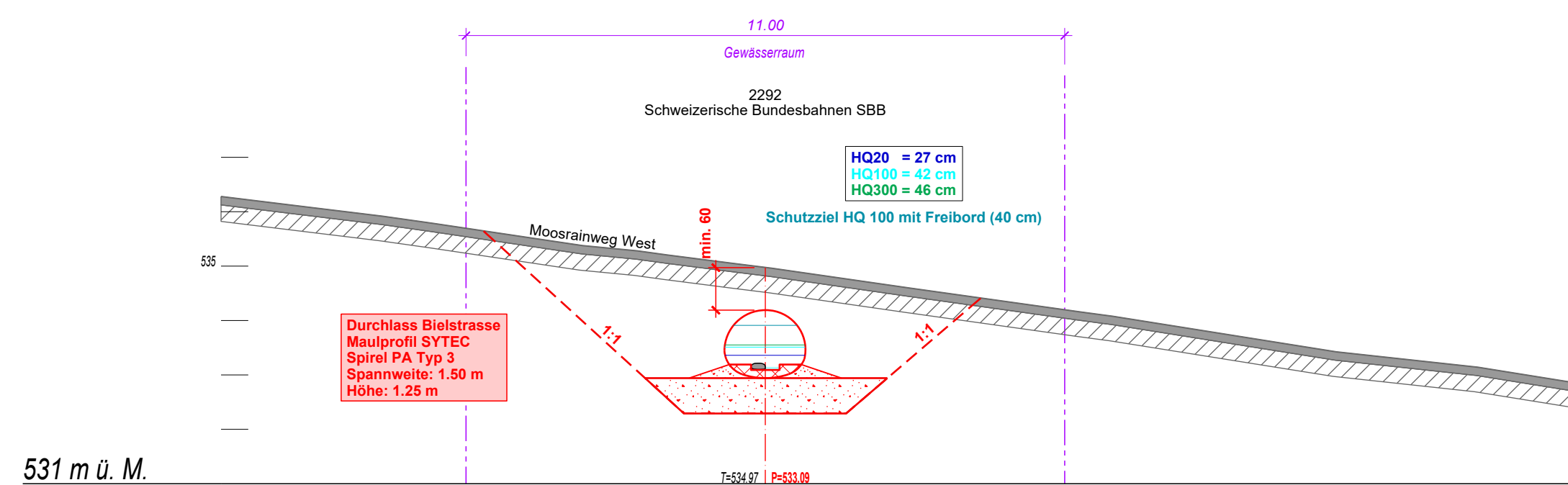
Querprofil 9.00



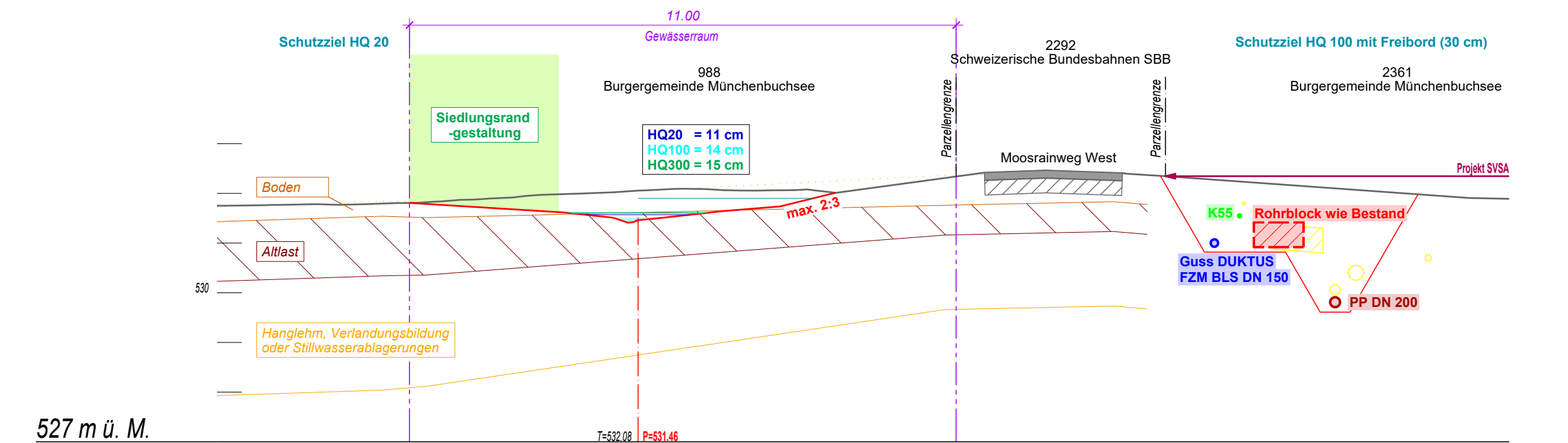
Querprofil 17.30



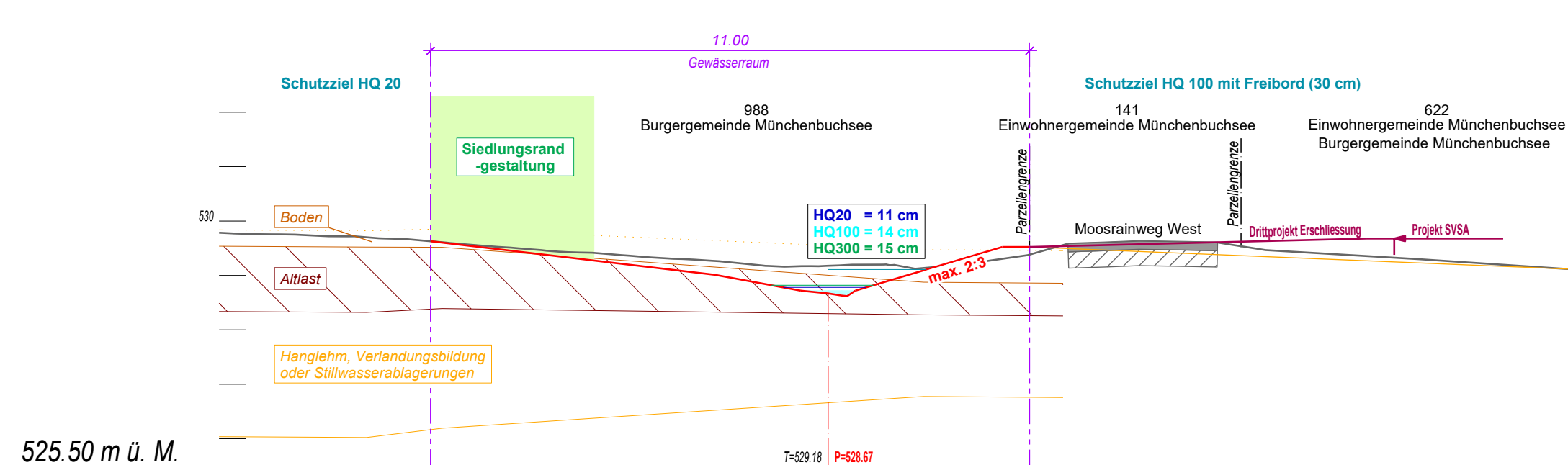
Querprofil 22.40



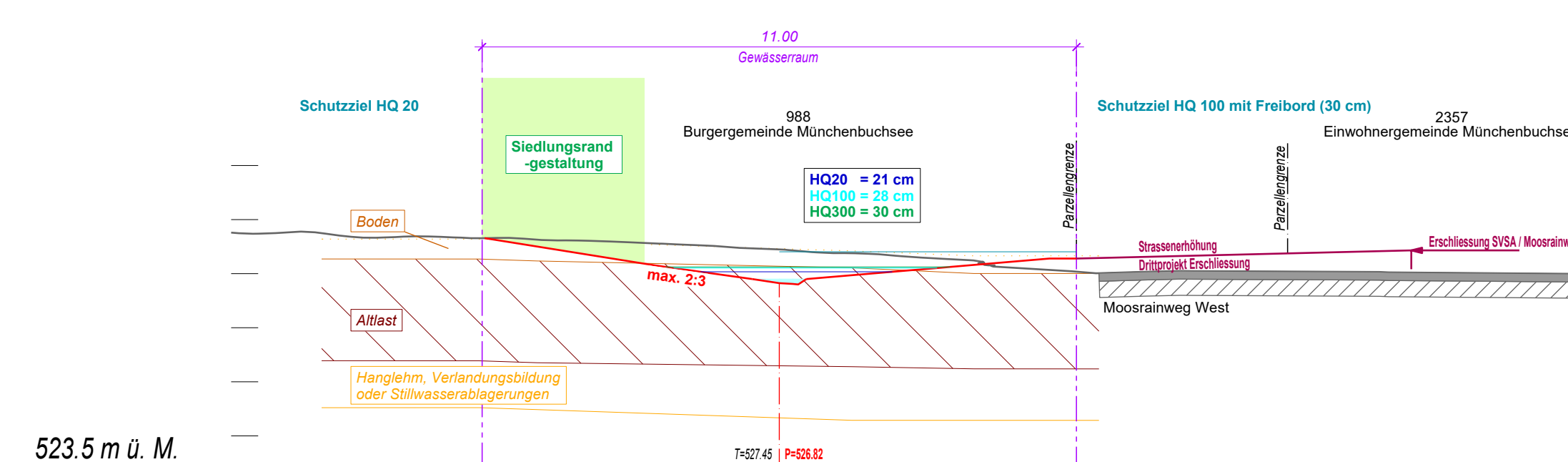
Querprofil 46.00



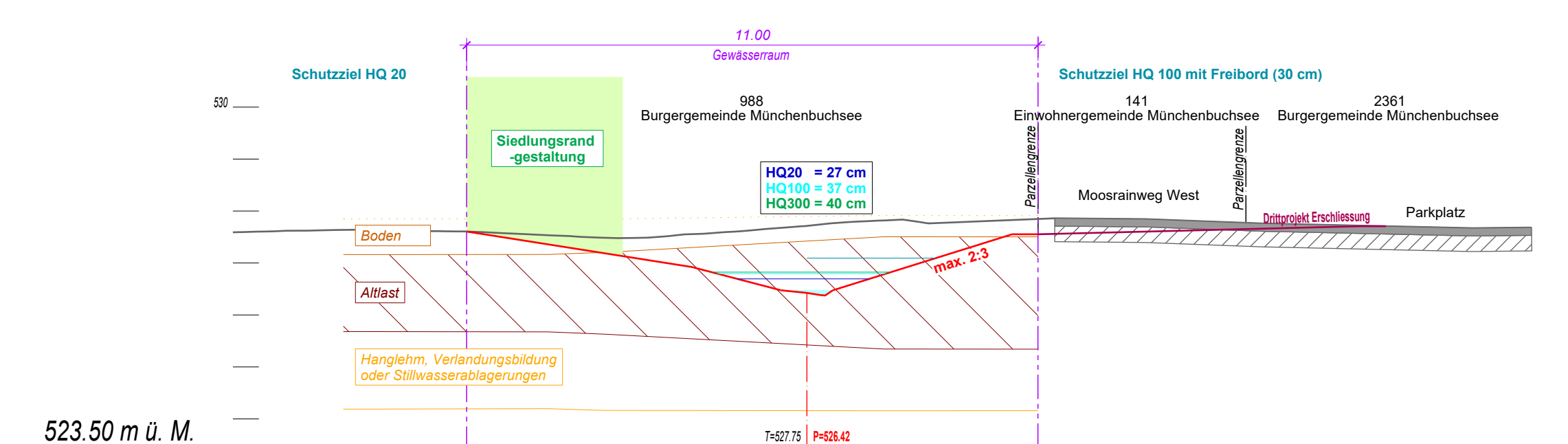
Querprofil 73.40



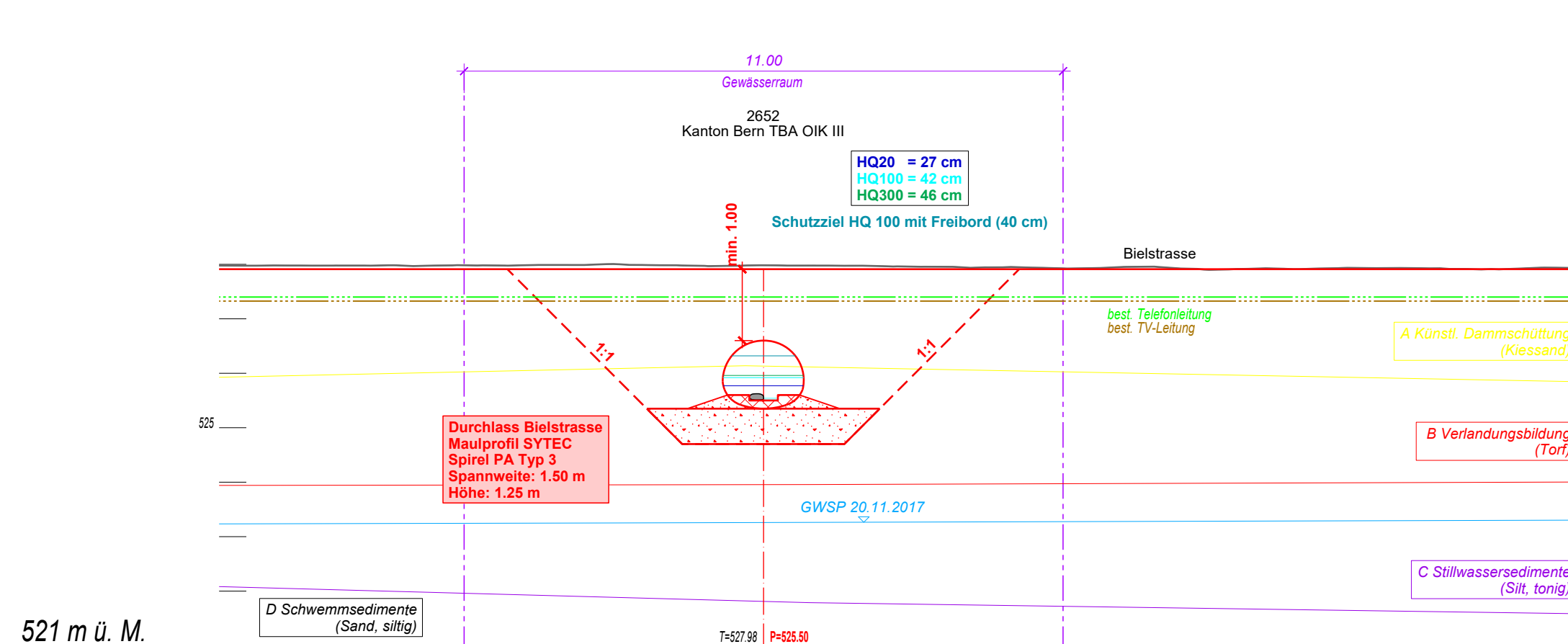
Querprofil 133.40



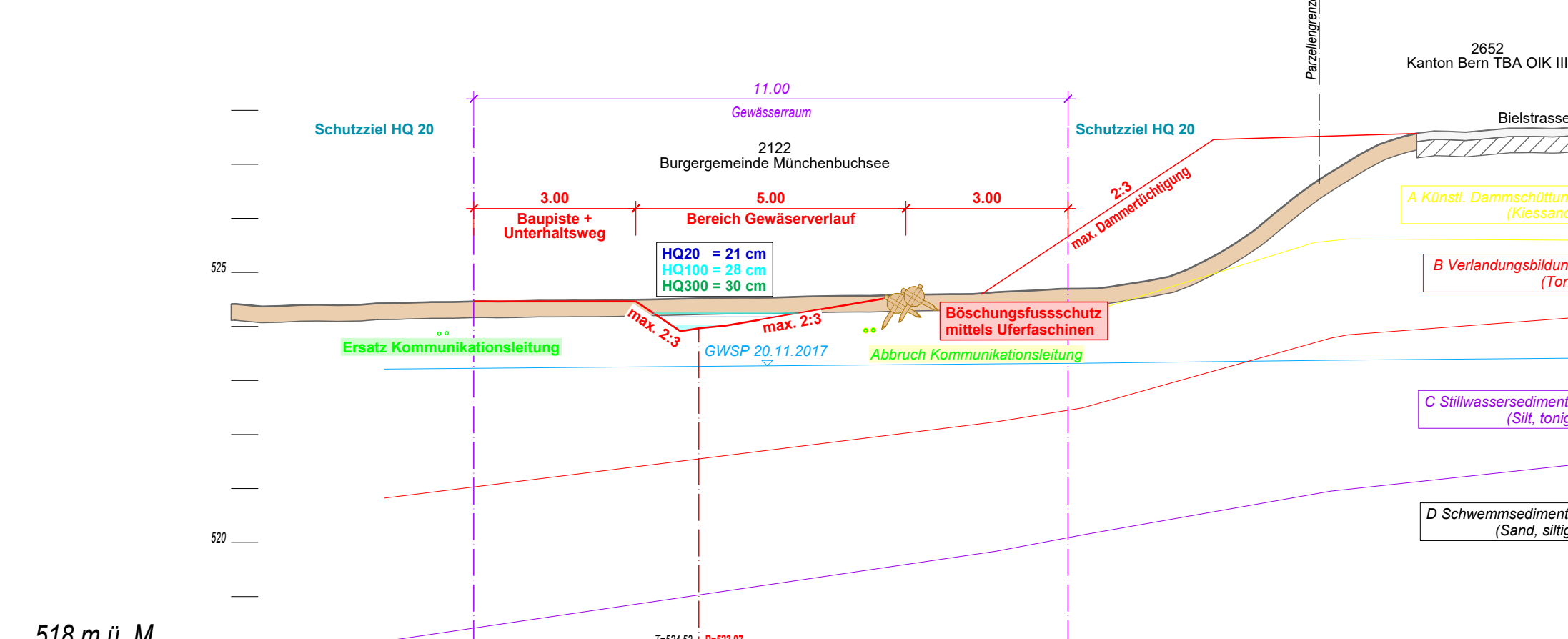
Querprofil 213.40



Querprofil 283.40



Querprofil 398.40



Querprofil 477.06

