

Einwohnergemeinde Münchenbuchsee



Arealentwicklung Jowa-Areal

Änderung Zonenplan im ordentlichen Verfahren gemäss Art. 58 ff. BauG

Änderung Zonenplan 1: Siedlung

Zone mit Planungspflicht Nr. 27 «Jowa»

Öffentliche Mitwirkung

Bern, 3. Juli 2023

2136_ZP_Aend_ZPP_Jowa - PH/bm/mo

Massstab: 1:2'000

Planformat: A4

Zonenplanänderung ZPP Nr. 27 «Jowa»

Legende

 Änderungsperimeter

Festlegung

 Zone mit Planungspflicht

 Sektorengrenze ZPP

Hinweise


Nutzungszonen


 Wohnzone 3-geschossig

 Wohn- und Gewerbezone 3-geschossig


 Arbeitszone 1

 Arbeitszone 3

 Zone für öffentliche Nutzung

 Bestehende Überbauungsordnung

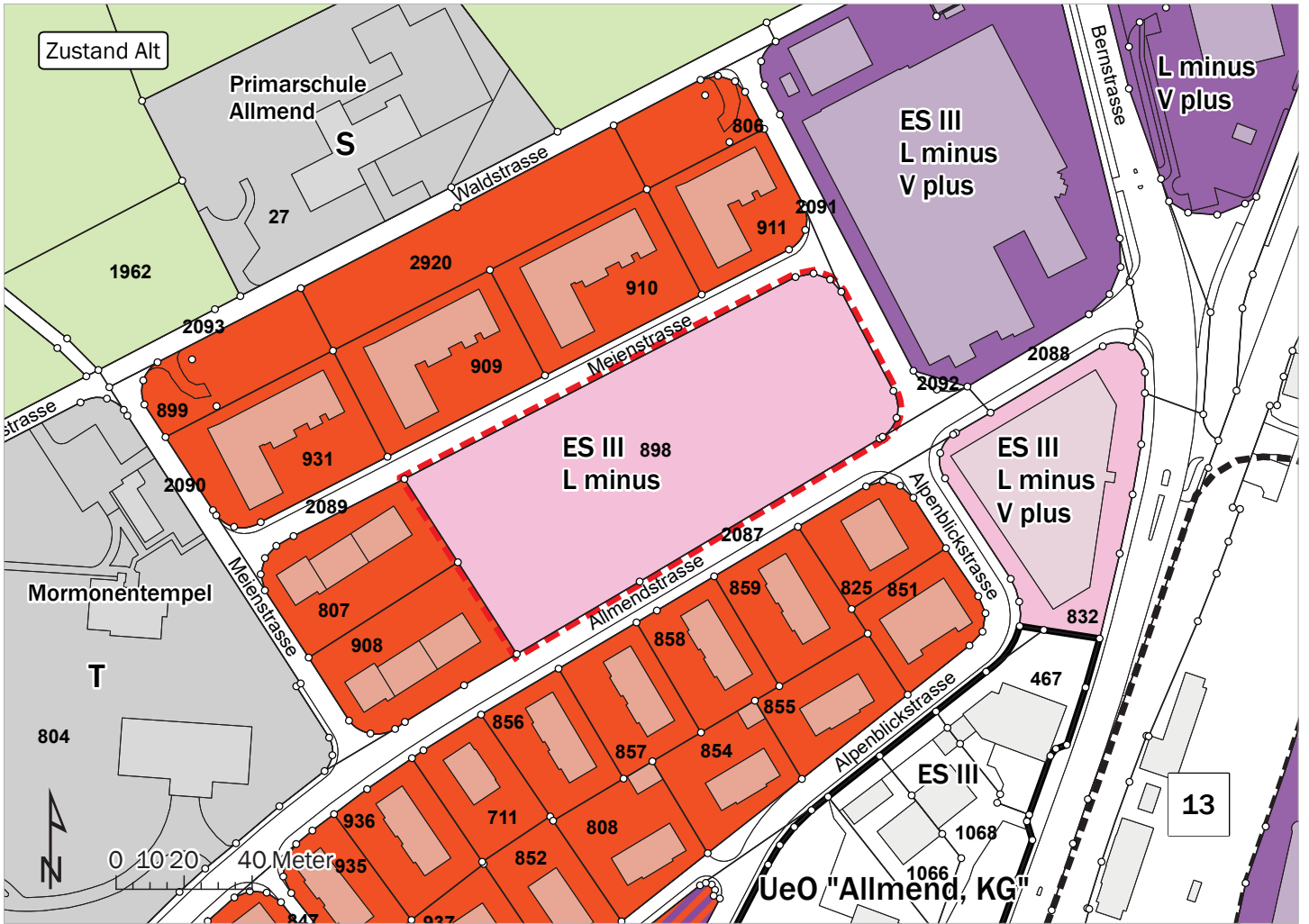
Übergeordnetes Recht / Hinweise

 Gebäude

 Wald

Quellenvermerke:

- Zonenplan 1: Siedlung der Einwohnergemeinde Münchenbuchsee (Genehmigung durch das AGR am 4.10.2013)
- Vereinfachte Amtliche Vermessung des Kantons Bern, Stand 2023



Genehmigungsvermerke

Öffentliche Mitwirkung vom

Kantonale Vorprüfung vom

Öffentliche Auflage

Publikation im Amtsblatt vom

Publikation im amtlichen Anzeiger vom

Öffentliche Auflage vom

Einspracheverhandlung am

Erledigte Einsprachen

Unerledigte Einsprachen

Rechtsverwahrungen

Beschlossen durch den Gemeinderat am

Beschlossen durch den Grossen Gemeinderat am

Beschlossen durch die Stimmberechtigten am

Namens der Einwohnergemeinde Münchenbuchsee:

Der Präsident

Der Gemeindeschreiber

Die Richtigkeit dieser Angaben bescheinigt:

Münchenbuchsee, den

Der Gemeindeschreiber

**Genehmigt durch das Amt für Gemeinden
und Raumordnung am**